




SITUACIÓN EDIFICIO calle	Nº Ficha J.A.	Nº PLANO del PGOU		ALTURA Nº de Plantas			NIVEL 4 – PROTECCIÓN PARCIAL  PROPUESTAS Y OBSERVACIONES
		Pgou 1998	Pgou 2012	Edifº real	Pgou 1998	Pgou 2012	


Av. Federico García Lorca, 60	1	42	12-4-17	3			Colegio “La Salle” Proyecto de 1927 del arquitecto Guillermo Langle (Ver referencia libro de Ruiz García, A.)
Av. Pablo Iglesias	2	26	12-4-06	2			Entorno con edificación de altura elevada
Álava - Regocijos	3	“	“	1			Este arco de acceso al callejón es único testimonio de la finca cortijo Naveros. Aparece en la foto aérea oblicua de Almería de 1924
Alcalde Muñoz, 8	4	34	12-4-12	1			Edificios con tres plantas nuevas añadidas.
Alcalde Muñoz, 10	5	“	“	1			<p>PROPUESTA en c/Alcalde Muñoz:</p> <ul style="list-style-type: none"> - REDUCIR ALTURA máxima edificable a 3 PLANTAS en la manzana Sur edificios nº 8 a 18 incluido Plaza Santa Rita 2 (Ficha 3-370 PGOU/12) - REDUCIR ALTURA a 4 PLANTAS en el resto de la calle - CATALOGAR viviendas nº 16 y 37 <p><u>Notas:</u></p> <ul style="list-style-type: none"> • Colegio “La Milagrosa” (c/Alcalde Muñoz, 18). Está calificado de Dotación en Pgou. La crujía hacia la calle Alcalde Muñoz es lo único que queda del Parador o Posada de Murcia, con fachada principal por calle Juan Lirola.
Alcalde Muñoz, 14	6	“	“	1	4	4	
Alcalde Muñoz, 18	7	“	“	2	4	4	
Alcalde Muñoz, 39	8	“	“	3	5	5	
Alcalde Muñoz, 45	9	“	“	4	5	5	
Alcalde Muñoz, 51	10	“	“	2	5	5	
Alcalde Muñoz, 53	11	“	“	2	5	5	
Alcalde Muñoz, 55	12	“	“	2	5	5	
Alcalde Muñoz, 16, 37							
Almadrabillas							
Almedina, 12	13	41	12-4-16	1	2	2	Tipología de vivienda obrera de puerta y ventana
Almedina, 19	14	“	“	2	3	2	
Almedina, 30	15	“	“	2	3	2	Tipología de vivienda obrera de dos plantas
Almedina, 35	16	“	“	1	4	3	
Almedina, 38	17	“	“	2	2	2	
Ana Franco, 4	19	33	12-4-11	2	3	3	Zona: Regocijos – Puerta Purchena (Norte)
Antonio Vico, 21	20	“	“	2			La puerta cochera de la vivienda ocupa toda la fachada en planta baja
Antonio Vico, 36	21	“	“	1	3	2	Sencilla vivienda unifamiliar entre dos ventanas.
Arriaza, 17	22	“	“	1			Entorno sin edificios catalogados
Atarazanas, 26	23	49	12-4-21	1	3	3	Vivienda unifamiliar. Protección por alineamiento con remonte con el edificio de Cruz Roja.
Aurora, 3	24	41	12-4-16	2			Zona: Almedina

SITUACIÓN EDIFICIO calle	Nº Ficha J.A.	Nº PLANO del PGOU		ALTURA Nº de Plantas			NIVEL 4 – PROTECCIÓN PARCIAL PROPUESTAS Y OBSERVACIONES 
		Pgou 1998	Pgou 2012	Edifº real	Pgou 1998	Pgou 2012	


Beata Soledad Torres, 5	25	34	12-4-12	2	4	3	Protección con remonte que permite el alineamiento en altura de la calle. La vivienda nº 44 final de la calle, esquina Plaza de Toros es tipo obrero de puerta y ventana
Beata Soledad Torres, 44		27	12-4-07	1	3	3	
Berenguel, 43	26	34	12-4-12	1	3	3	Zona: Plaza Santa Rita
Berenguel, 45	27	"	"	1	3	3	PROPUESTA en c/Berenguel: REDUCIR ALTURA máxima a 2 PLANTAS + ATICO
Borja, 8	28	41	12-4-16	1	2+R	1+R	Zona: Almedina
Bordiú, 6							
Buenavista, 1	29	33	12-4-11	2			Entorno sin edificios catalogados
Cádiz, 25	30	"	"	1	3	2	PROPUESTA en c/Cádiz: - REDUCIR ALTURA máxima a 2 PLANTAS - CATALOGAR viviendas nº 27, 29, 31
Cádiz, 27, 29, 31		"	"	1	3	2	
Calvario, 8	31	34	12-4-12	2			
Calvario, 61							
Calvario, 75							
Cámaras, 32 esq. Memorias							
Cantares, 9	32	"	"	1			Cochera
Capitán García Andújar, 10	33	"	"	2	4	3	Zona: Av. Vilches – c. Granada
Carretera de Ronda							Edificio "Híper Olé". Arquitecto: Guillermo Langle
Céspedes, 3	34	41	12-4-16	1	3	2	Zona: Almedina / Vivienda en mal estado
Céspedes, 4	35	"	"	2	2	2	Zona: Almedina
Chantre, 17	36	"	"	1	2+r	2+r	
Ciprés, 1	37	"	"	2	3	2	Zona: Catedral
Clarín, 10	38	27	12-4-15	1	2+r	2	Zona: Almedina
Clarín, 20	39	"	"	1	2+r	2	PROPUESTA en c/Clarín: REDUCIR ALTURA máxima a 2 PLANTAS
Concepción Arenal, 19	40	41	12-4-16	3	3	3	Zona: Plaza Flores
Conde Villamonte, 7	41	26	12-4-06	1	3	3	Zona: Plaza de Toros/ Tipología: vivienda de puerta-ventana
Conde Villamonte, 9	42	"	"	1	3	3	PROPUESTA en c/Conde Villamonte: - REDUCIR ALTURA máxima edificable a 2 PLANTAS + ATICO en edificios
Conde Villamonte, 10	43	"	"	1	3	3	

SITUACIÓN EDIFICIO calle	Nº Ficha J.A.	Nº PLANO del PGOU		ALTURA Nº de Plantas			NIVEL 4 – PROTECCIÓN PARCIAL PROPUESTAS Y OBSERVACIONES 
		Pgou 1998	Pgou 2012	Edifº real	Pgou 1998	Pgou 2012	


Conde Villamonte, 11	44	"	"	1	3	3	catalogados y calle - Evitar apantallamiento en altura por ser una calle estrecha - CATALOGAR viviendas nº 14, 15, 16, 17, 21, 22, 23, 24, 25, 26
Conde Villamonte, 12	45	"	"	1	3	3	
Conde Villamonte, 30	46	"	"	1	3	3	
Conde Villamonte, 14, 15, 16, 17, 21, 22, 23, 24, 25, 26							
Corbeta 10, 12,16,18							Pescadería - la Chanca
Las cruces, 4	47	33	12-4-11	2	3	3	Zona: Rambla Alfareros / Tipología: vivienda puerta-ventana PROPUESTAS en c/Las cruces: - REDUCIR ALTURA máxima a 2 PLANTAS + ATICO en catalogados y calle - Evitar apantallamiento en altura por ser una calle estrecha - CATALOGAR viviendas nº 51, 53, 56, 57 y Espronceda nº 4
Las cruces, 6	48	"	"	2	3	3	
Las cruces, 16	49	"	"	1	3	3	
Las cruces, 18	50	"	"	1	3	3	
Las cruces, 51, 53, 56,57 y c/Espronceda, 4							
Carretera de Málaga 21							Pescadería-La Chanca
Cucarro, 31	51	26	12-4-06	1	3	3	Zona: Plaza Toros / Tipología: vivienda de puerta-ventana PROPUESTA en c/Cucarro: - REDUCIR ALTURA máxima a 2 PLANTAS + ATICO en catalogados - Evitar apantallamiento en altura por ser una calle estrecha - CATALOGAR viviendas nº 27, 44, 46, 48, 50 <u>Nota.-</u> Los nº 59 y 61 son prototipos fundamentales de vivienda obrera
Cucarro esquina Restoy 60	52	"	"	1	3	3	
Cucarro, 52	53	"	"	1	3	3	
Cucarro, 59	54	"	"	1	3	3	
Cucarro, 61	55	"	"	1	3	3	
Cucarro, 77	56	"	"	2	3	3	
Cucarro, 27, 44, 46, 48, 50							
Demóstenes, 5	57	41	12-4-16	1+r	2	2	Zona: Almedina
Descanso, 4	58	"	"	1	2	2	
Descanso, 12	59	"	"	1	2	2	
Descanso, 15	60	"	"	2	2	2	
Descanso, 23	61	41	12-4-16	1-2	2	2	Zona: Almedina
Dr. Paco Pérez, 2	62	33	12-4-11	1			
Dr. Paco Pérez, 8	63	"	"	1			

SITUACIÓN EDIFICIO calle	Nº Ficha J.A.	Nº PLANO del PGOU		ALTURA Nº de Plantas			NIVEL 4 – PROTECCIÓN PARCIAL  PROPUESTAS Y OBSERVACIONES
		Pgou 1998	Pgou 2012	Edifº real	Pgou 1998	Pgou 2012	


Domínguez, 2	64	41	12-4-16	1-2	1+r	1+r	Zona: Almedina
Duimovich	65	33	12-4-11	1			Es un arco de acceso al callejón
José Ángel Valente, 6	66	41	12-4-16	1-2			Planta baja con huecos cerrados y Planta alta inacabada
Federico Castro, 8	67	33	12-4-11	2		3	Zona: Regocijos-Puerta de Purchena / Entorno degradado
Federico Castro, 67	68	"	"	1	2	4	PROPUESTA: REDUCIR ALTURA máxima edificable a 2 PLANTAS + ATICO en la calle y en esta manzana esquina con Duimovich
Federico Castro, 71	69	"	"	1	2	4	
Ferranz 2 esq. Hnos. Pinzón				2			Vivienda junto Museo Arqueológico
Fructuoso Pérez, 5	70	41	12-4-16	1			Bodega "Las Botas"
Fructuoso Pérez, 9							
General, 32	71	26	12-4-06	1			Zona: Quemadero / Exterior al Conjunto Histórico
General, 34	72	"	"	1			<u>Nota.-</u> Únicos casos conservados y documentados de viviendas obreras de puerta y ventana de la Segunda República con sencillo diseño racionalista (ver pág. 228 libro Langle, arquitecto. Consejería de Obras Públicas, 2005)
General, 36	73	"	"	1			
General, 42	74	"	"	1			
General Luque 70							Antiguo cine Katuska
Parque Nicolás Salmerón, 69	75	27	12-4-15	2			
	76	"					La ficha está en blanco
General Tamayo 5 esq. Marqués Comillas				4			
González Garbín, 18	77	42	12-4-17	2	3	3	
González Garbín, 20	78	"	"	3	3	3	
González Garbín, 21	79	42	12-4-17	3	4	4	PROPUESTA: REDUCIR ALTURA máxima a 3 PLANTAS igual que manzana
González Garbín, 28	80	"	"	4		4	Aceptable nueva construcción
Gordito, 6	81	34	12-4-12	1			Vivienda con colindantes derribados
Gordito, 8	82	"	"	1			Viviendas derribada en año 2015
Gordito, 10	83	"	"	1			
Gordito, 12	84	"	"	1			
Gordito, 14	85	"	"	1			Vivienda con colindantes derribados
Gran Capitán, 13	86	33	12-4-11	1		3	Zona: Regocijos-Pablo Iglesias

SITUACIÓN EDIFICIO calle	Nº Ficha J.A.	Nº PLANO del PGOU		ALTURA Nº de Plantas			NIVEL 4 – PROTECCIÓN PARCIAL  PROPUESTAS Y OBSERVACIONES
		Pgou 1998	Pgou 2012	Edifº real	Pgou 1998	Pgou 2012	


Gran Capitán, 24	87	“	“	1		3	PROPUESTA en c/Gran Capitán: - REDUCIR ALTURA máx. a 2 PLANTAS + ATICO en calle Nota.- • La casa del nº 24 (ficha 87) con decoración neoplasticista de los años 20, seguramente proyecto de Gabriel Pradal, que también edificó el nº 15. • El nº 61-63 (ficha 88) es el Colegio Convento “Las Adoratrices”
Gran Capitán, 63	88	“	“	3			
Gran Capitán, 66	89	“	“	1			
Gutiérrez de Cárdenas, 4	90	41	12-4-16	1+r	2	2	Zona: Catedral - Puras
Gutiérrez de Cárdenas, 6	91	41	12-4-16	1+r	2	2	Catalogada en PGOU/98 (Nivel 5. Ficha 1) / Descatalogada en PGOU/2012
Gutiérrez de Cárdenas, 10	92	“	“	1+r	2	2	Zona: Catedral
Hermanos Oliveros, 26	93	34	12-4-12	1	2	2	Zona: Granada
Hermanos Oliveros, 28	94	“	“	1	2	2	
Hipócrates 1							Pescadería-La Chanca
Huérfanas, 18	95	“	“	1	3	3	PROPUESTA en c/Huérfanas: - REDUCIR ALTURA máxima edificable a 2 PLANTAS en calle. - CATALOGAR edificio nº 16
Huérfanas, 20	96	“	“	1	3	3	
Huérfanas, 16							
Infanta, 20							
Jardín, 4	97	33	12-4-11	2	3	2	
Jardín, 5	98	“	“	1	3	3	
Jardín, 7	99	“	“	1	3	3	
Jesus de Perceval, 23	100	“	“	2	4	4	PROPUESTA en c/Jesus de Perceval: - CATALOGAR en NIVEL 3 la casa y el patio-jardín de Jesus de Perceval
Jesus de Perceval, 26	101	“	“	2	3	3	
Jesus de Perceval, 38	102	“	“	1	3	3	Vivienda en esquina entre edificios colindantes de altura elevada
Jiménez, 2	103	“	“	2	3	2	Esquina calle Federico Castro
José María Acosta esq Juez							
Juan del Olmo, 31	104	“	“	2	3	3	Zona: Pablo Iglesias
Juan del Olmo, 64	105	26	12-4-06	2	4	3	PROPUESTA en c/Juan del Olmo: - REDUCIR ALTURA máxima a 2 PLANTAS + ATICO en catalogados
Juan del Olmo, 66	106	“	“	2	4	3	

SITUACIÓN EDIFICIO calle	Nº Ficha J.A.	Nº PLANO del PGOU		ALTURA Nº de Plantas			NIVEL 4 – PROTECCIÓN PARCIAL  PROPUESTAS Y OBSERVACIONES
		Pgou 1998	Pgou 2012	Edifº real	Pgou 1998	Pgou 2012	

Juan del Olmo, 68	107	“	“	2	4	3	Nota.- <ul style="list-style-type: none"> La vivienda nº 31 (ficha 104) es ejemplar único con fachada decorativista de 1951 (ver pág. 271 libro Langle, arquitecto. Consejería de Obras Públicas, 2005). La vivienda nº 64 a 68 (fichas 105, 106 y 107) son los únicos casos de puerta y ventana de 2 plantas, proyectadas con bajo comercial
Juan Lirola, 8	108	42	12-4-17	3	4	4	Zona Puerta Purchena-Rambla O. Orberá
Juan Lirola, 18	109	34	12-4-12	2	4	4	
Judía, 12	110	“	“	1			Zona: c/Granada
Judía, 14	111	“	“	1			
Reina, 50	112	41	12-4-16	2+r	4	4	PROPUESTA: REDUCIR ALTURA máxima a 3 PLANTAS (Colegio “Reina M.”)
Reina, 54	113	“	“	2+r	4	3	CATALOGADO en PGOU/98 (Nivel 4. Ficha 34) y en PGOU/12 (Nivel 3. Ficha 58)
Largo Caballero, 48							Villa Esperanza
La Palma, 54	114	33	12-4-11	1			Entorno sin edificios catalogados
La Palma, 55	115	34	12-4-12	1			
La Palma, 56	116	33	12-4-11	1			
La Palma, 73	117	“	“	1			
Lectoral Sirvent, 7	118	41	12-4-16	2	3	3	Zona: c/ Tiendas
Lectoral Sirvent, s/n	119	“	“	2	3	3	PROPUESTA: REDUCIR ALTURA máxima a 2 PLANTAS + ATICO en calle
Lepanto, 17	120	34	12-4-12	1			Entorno sin edificios catalogados
Lepanto, 39	121	33	12-4-11	1			Entorno sin edificios catalogados
Lucero,14	122	41	12-4-16	1			Vivienda entre edificios colindantes de altura elevada
Marcos, 17	123	42	12-4-17	2			Entorno sin edificios catalogados
Mariana, 16 + 18 + 20	124	41	12-4-16	3	2+r	3	CATALOGADOS en PGOU/98, Nivel 4 Fichas nº 85, 86 y 79 y descatalogados en PGOU/12. Balcones y cornisas originales de mediados del Siglo XIX.
Mariana, 22	125	“	“	3	3	3	
Marques Dos Fuentes, 2	126	“	“	2+r	3	2	PROPUESTA: Edificio CATALOGADO en PGOU/98 Nivel 4 Ficha nº 28

SITUACIÓN EDIFICIO calle	Nº Ficha J.A.	Nº PLANO del PGOU		ALTURA Nº de Plantas			NIVEL 4 – PROTECCIÓN PARCIAL  PROPUESTAS Y OBSERVACIONES
		Pgou 1998	Pgou 2012	Edifº real	Pgou 1998	Pgou 2012	

Marques Dos Fuentes, 8	127	“	“	1+r	3	2	Zona: Almedina
Márquez, 13	128	“	“	1	3	3	
Márquez, 16	129	“	“	1	3	2	
Memorias, 39	130	26	12-4-06	1			Calle sin edificios catalogados / Exterior al Conjunto Histórico
Memorias, 45	131	“	“	1			
Mendez, 4, 6	132	34	12-4-12	2	3	3	PROPUESTA en c/Mendez: REDUCIR ALTURA máxima a 2 PLANTAS + ATICO para mantener la identidad del nº 4, proyecto de 1927 de Gabriel Pradal y del nº 6 que conserva una interesante arquería clasicista, a falta de un arco.
Moreda, 8	133	33	12-4-11	1	2	2	Zona: Antonio Vico - Barrio Dumovich Tipología de vivienda obrera de puerta-ventana Calle con pendiente <u>Nota.-</u> • Conservación de la interesante serie de puerta y ventana de calle Moreda, porque es de los pocos casos conservados.
Moreda, 9	134	“	“	1	2	2	
Moreda, 10	135	“	“	1	2	2	
Moreda, 12	136	“	“	1	2	2	
Moreda, 20, 18	137	“	“	1	2	2	
Moreda, 22	138	“	“	1	2	2	
Moro esq. c/ Sicardo							
Murcia, 91	139	34	12-4-12	1		4	Edificación calle de altura elevada / Entorno sin edificios catalogados
Murcia, 23, 25	140	“	“	2		4	
Narváez, 5	141	41	12-4-16	2	2	2	Zona: Almedina
Narváez, 7	142	“	“	2	2	2	
Narváez, 20	143	“	“	1	2	2	
Noria, 5	144	33	12-4-11	1	2-3	2	Zona: Alfareros-Granada <u>Elementos de interés:</u> columna salomónica en esquina, cornisa y recercado huecos
Orbaneja 7, Plaza							Tipología: Vivienda puerta-ventana
Orbaneja 8, Plaza							
Paco Pérez 2,4 esq. Lepanto							PROPUESTA : REDUCIR ALTURA máxima edificable a 2 PLANTAS + ATICO
Paco Pérez 8							

SITUACIÓN EDIFICIO calle	Nº Ficha J.A.	Nº PLANO del PGOU		ALTURA Nº de Plantas			NIVEL 4 – PROTECCIÓN PARCIAL  PROPUESTAS Y OBSERVACIONES
		Pgou 1998	Pgou 2012	Edifº real	Pgou 1998	Pgou 2012	

Paco Pérez 18								
Padre Luque, 29 esq. Real								
Parque N. Salmerón esq. Stma. Trinidad							Arquitecto: Guillermo Langle	
Paseo Marítimo							Chalet “Delfín Verde”	
Pueblo, 7							Zona: Puerta Purchena	
Pueblo, 13	145	“	“	2	3	3	Edificio demolido	
Quemadero, 15	146	26	12-4-06	1			Entorno sin edificios catalogados	
Quintana, 2	147	34	12-4-12	2	4	3	Zona: Av. Vilches – Granada – Plaza Toros	
Rafaela Jiménez, 4	148	33	12-4-11	2	3	3	Zona: Pablo Iglesias – Rambla Alfareros	
Rafaela Jiménez, 6	149	“	“	2	3	3		
Rafaela Jiménez, 8	150	“	“	2	3	3		
Rafaela Jiménez, 10	151	33	12-4-11	2	3	3	Zona: Pablo Iglesias – Rambla Alfareros	
Rambla Alfareros, 24								
Ramos, 7				1	3	3	Zona: Plaza Toros c/ Ramos PROPUESTA : REDUCIR ALTURA máxima edificable a 2 PLANTAS + ATICO	
Ramos, 9				1	3	3		
Ramos, 11				1	3	3		
Ramos, 15	152			1	3	3		
Ramos, 17	153	“	“	1	3	3		
Ramos, 21	154	26	12-4-06	1	3	3		
Ramos, 46 (vivienda aislada)	155	“	“	1	3	3		
Ramos, 63	156	“	“	2	4	3		
Ramos, 65	157	“	“	2	4	3		
Ramos, 67	158	“	“	2	4	3		
Ramos, 69	159	“	“	2	4	3		
Real del Barrio Alto, 22	160	34	12-4-12	1				Zona: Barrio Alto - Aprobada remodelación con demolición de gran parte del barrio mediante PLAN ESPECIAL DE REFORMA INTERIOR (P.E.R.I)
Real del Barrio Alto, 26	161	“	“	1				
Real del Barrio Alto, 27	162	“	“	1				

SITUACIÓN EDIFICIO calle	Nº Ficha J.A.	Nº PLANO del PGOU		ALTURA Nº de Plantas			NIVEL 4 – PROTECCIÓN PARCIAL PROPUESTAS Y OBSERVACIONES
		Pgou 1998	Pgou 2012	Edifº real	Pgou 1998	Pgou 2012	




Real del Barrio Alto, 28	163	“	“	1			
Real del Barrio Alto, 30	164	“	“	1			
Real del Barrio Alto, 32	165	“	“	1			
Real del Barrio Alto, 40	166	“	“	1			
Real del Barrio Alto, 41	167	“	“	1			
Real del Barrio Alto, 52	168	“	“	2			
Real del Barrio Alto, 58	169	“	“	1			
Real del Barrio Alto, 117	170	35	12-4-13	1			
Real del Barrio Alto, 119	171	“	“	1			
Real del Barrio Alto, 131	172	“	“	1			
Regocijos, 12	173	33	12-4-11	3	3	3	Zona: Puerta Purchena (Noroeste)
Regocijos, 32	174	“	“	1	3	3	PROPUESTA en c/Regocijos:
Regocijos, 38	175	“	“	1	3	3	- REDUCIR ALTURA máxima a 2 PLANTAS + ATICO hasta calle Torrijos
Regocijos, 44	176	“	“	1	3	3	- Evitar apantallamiento en altura por ser una calle estrecha
Regocijos, 10, 14, 18, 19, 22, 27, 30, 33, 35, 36, 37							
Regocijos, 46	177	“	“	1	3	3	Viviendas DEMOLIDAS
Regocijos, 48	178	“	“	2	3	3	
Reina Regente	179	49	12-4-21	4			“Palacio de Justicia” / Dotación
Restoy, 1	180	26	12-4-06	1	3	3	Zona: Plaza Quemadero a Plaza Toros
Restoy, 17	181	26	12-4-06	1	3	3	
Restoy, 3, 30, 60, 83, 85, 95, 97, 99							
Restoy, 92	182	26	12-4-06	1	3	3	PROPUESTA en c/Restoy:
Restoy, 93	183	“	“	1	3	3	- CATALOGAR viviendas nº 3, 60, 83, 85, 95, 97, 99
Restoy, 103	184	“	“	1	3	3	PROPUESTA en c/Restoy:
Restoy, 105	185	“	“	1	3	3	- REDUCIR ALTURA máxima edificable a 2 PLANTAS + ATICO
Restoy, 107	186	“	“	1	3	3	- Conservar esta parte final de la calle junto a la Plaza de Toros por ser un conjunto tradicional medianamente conservado de interés.


SITUACIÓN EDIFICIO calle	Nº Ficha J.A.	Nº PLANO del PGOU		ALTURA Nº de Plantas			NIVEL 4 – PROTECCIÓN PARCIAL	PROPUESTAS Y OBSERVACIONES
		Pgou 1998	Pgou 2012	Edifº real	Pgou 1998	Pgou 2012		




Reyes Católicos, 25 esq. Mendez Núñez				2				
Romero, 4	187	33	12-4-11	1		3	Zona: Puerta Purchena. Edificio demolido. No catalogado en PGOU/98	
Rosario 35							Pescadería-La chanca	
San Ildefonso, 17	188	40	12-4-15	1	4	3	Zona Conjunto histórico: Plaza Pavía-Reducto	
San Ildefonso, 19	189	"	"	1	4	3	PROPUESTA: - REDUCIR ALTURA máxima edificable a 2 PLANTAS + ATICO - CATALOGAR viviendas nº 44, 57, 59, 61, 63 <u>Nota.-</u> Las viviendas nº 17 a 23 son proyecto del arquitecto municipal Joaquín Cabrera de 1865, el caso más antiguo conocido de viviendas obreras de puerta y ventana (p. 260 libro Casa de las Mariposas).	
San Ildefonso, 21	190	"	"	1	4	3		
San Ildefonso, 23	191	"	"	1	4	3		
San Ildefonso, 42	192	"	"	1	3	3		
San Ildefonso, 51	193	"	"	1	4	3		
San Ildefonso, 44, 57, 59, 61, 63								
San José Obrero, 7	194	34	12-4-12	1			Zona: Barrio Alto	
San José Obrero, 9	195	"	"	1			<u>Nota.-</u>	
San José Obrero, 11	196	"	"	1			Estas cuatro viviendas de la c/san José Obrero forman una serie coherente de tipología obrera de puerta y ventana	
San José Obrero, 13	197	"	"	1				
San José Obrero, 17	198	"	"	1				
San Leonardo, 19, 21							PROPUESTA: REDUCIR ALTURA máxima edificable a 2 PLANTAS + ATICO	
San Leonardo, 27	199	34	12-4-12	2	4	4	PROPUESTA: REDUCIR ALTURA máxima edificable a 3 PLANTAS <u>Nota.-</u> Proyecto de G. Langle de 1930 de estética neobarroco (ver pág. 231 libro Langle, arquitecto. Consejería de Obras Públicas, 2005)	
Santa Matilde, 10	200	"	"	1	3	2	Zona: Plaza Toros	
Santa Matilde, 12	201	"	"	1	3	2	<u>Nota.-</u>	
Santa Matilde, 15	202	"	"	1	2	2	Tipología: Viviendas de puerta-ventana	
Santa Matilde, 24	203	27	12-4-07	1	3	2		
Santa Matilde, 25	204	"	"	1	2	2		
Santa Matilde, 26	205	"	"	1	3	2		
Santa Matilde, 27	206	"	"	1	2	2		

SITUACIÓN EDIFICIO calle	Nº Ficha J.A.	Nº PLANO del PGOU		ALTURA Nº de Plantas			NIVEL 4 – PROTECCIÓN PARCIAL PROPUESTAS Y OBSERVACIONES 
		Pgou 1998	Pgou 2012	Edifº real	Pgou 1998	Pgou 2012	

Santa Matilde, 29	207	“	“	1	2	2	
Santa Matilde, 7							CATALOGAR vivienda nº 7
Santiago Vergara, 12	208	34	12-4-12	1	3	2	Zona: Murcia /Interior Conjunto Histórico
Santiago Vergara, 14	209	“	“	1	3	2	
Santos Zarate, 1	210	34	12-4-12	3	5	5	PROPUESTA en c/ Santos Zarate : - REDUCIR ALTURA máxima edificable a 4 PLANTAS - AMPLIAR DELIMITACIÓN DEL CONJUNTO HISTÓRICO hasta Av. Federico García Lorca
Santos Zarate, 14	211	42	12-4-17	2	5	5	
Santos Zarate, 16	212	“	“	2	5	5	
Santos Zarate, 18	213	“	“	2	5	5	
Serrano, 4	214	41	12-4-16	2	3	2	Zona: Catedral
Silencio, 64	215	34	12-4-12	1			Fachada en mal estado con huecos cerrados
Soto, 4	216	41	12-4-16	1	3	2	Zona: calle Reina / El edificio colindante está catalogado
Tenor Iribarne, 9	217	“	“	3	3	3	CATALOGADO en PGOU/98 y descatalogado en PGOU/12
Tenor Iribarne, 21	218	“	“	3	3	3	Pertenece y es colindante a la Parroquia de la Iglesia de Santiago
Terriza, 13	219	42	12-4-17	1	4	3	Interior Conjunto Histórico
Terriza, 17	220	“	“	1	4	3	
Trajano, 7							
Ulloa, 19	221	41	12-4-16	1	2	2	Zona: Almedina
Verbena 3, 7							Zona Barrio Alto
Vinuesa, 13	222	34	12-4-12	1	2	2	Zona: Plaza Toros-Santa Matilde / Exterior Conjunto Histórico
Vinuesa, 15	223	“	“	1	2	2	<u>Nota.-</u> Continúa la serie con nº 17, aunque se ha modificado la puerta lamentablemente
Virgen Soledad esq. Tiendas							PROPUESTA : REDUCIR ALTURA máxima edificable a PLANTAS + ATICO
Zagal, 15	224	“	“	1			Zona: Plaza Toros-Granada / Exterior Conjunto Histórico
Zagal, 19	225	“	“	1			
Ctra. Ronda	226	28	12-4-08				Edificio “Bola Azul”
Parque Nicolás Salmerón	227	49	12-4-21	3			Comandancia de Marina

SITUACIÓN EDIFICIO calle	Nº Ficha J.A.	Nº PLANO del PGOU		ALTURA Nº de Plantas			NIVEL 4 – PROTECCIÓN PARCIAL  PROPUESTAS Y OBSERVACIONES
		Pgou 1998	Pgou 2012	Edifº real	Pgou 1998	Pgou 2012	

Paseo de la Caridad, 121	228	26	12-4-06	2			PROPUESTA en Paseo de la Caridad: - CATALOGAR esta serie de viviendas obreras de puerta y ventana <u>Nota.-</u> • Viviendas proyectadas por Trinidad Cuartara con motivo de las inundaciones de Septiembre de 1891 y cuyo símbolo es la estatua de la Caridad en la Rambla
Patio Gordito	229	34	12-4-12	1			Muro circular de la antigua Plaza de Toros
Centro Actividades Náuticas	230		17-2-02				Zona: Almadrabillas
Plaza Constitución- Mariana	231	41	12-4-16				CATALOGADOS en PGOU/98 y descatalogados en PGOU/12
Plaza Galeno, 1	232	"	"	1+r	2+r	2	Zona: Almedina
Plaza Granero, 2	233	"	"	2		3	Zona: Catedral (junto al "Bar Montenegro")
Pl. Inmaculada Concepción 1	234	33	12-4-11	1		3	Zona: Plaza Iglesia Franciscanos
Pl. Inmaculada Concepción 3	235	"	"	2		3	PROPUESTA para estas dos viviendas: - REDUCIR ALTURA máxima edificable a 2 PLANTAS + ATICO <u>Nota.-</u> Bloque de viviendas tradicional almeriense en manzana casi completa
Pl. Manuel Pérez García	236	41	12-4-16	4		4	CATALOGADO en PGOU/98 y descatalogado en PGOU/12
Pi y Margall, 8	237	34	12-4-12	3		3	Zona: Granada-Plaza Toros
Plaza Romero, 4	238	33	12-4-11	2		3	CATALOGADO en PGOU/12 (Nivel 3. Ficha 357)
Plaza Vivas Pérez, 6	239	"	"	3		3	CATALOGADO en PGOU/98 (Nivel 4. Ficha 159). No catalogado en PGOU/12
Real, 80							Reformado
Rambla Obispo Orberá, 22	240	42	12-4-17	3-4		5	Edif. "Puerto Rico". DEMOLIDO. "Entorno Mercado Central" (PGOU/98)
Rambla Obispo Orberá, 35							Colegio "Compañía de Almería". PROPUESTA : Proteger todo el edificio, incluido el patio colindante donde el PGOU/12 propone edificación de 10 plantas de altura
Rambla Alfareros, 9	241	33	12-4-11	2	3	3	Interior Conjunto Histórico
Rambla Alfareros, 11	242	"	"	2	3	3	
Rambla Alfareros, 19	243	"	"	2	3	3	

SITUACIÓN EDIFICIO calle	Nº Ficha J.A.	Nº PLANO del PGOU		ALTURA Nº de Plantas			NIVEL 4 – PROTECCIÓN PARCIAL PROPUESTAS Y OBSERVACIONES  Amigos de la Alcazaba
		Pgou 1998	Pgou 2012	Edifº real	Pgou 1998	Pgou 2012	

Rambla Alfareros, 24	244	“	“	3	3	3	
Rambla Alfareros, 33	245	“	“	2	3	3	
Rambla Alfareros, 37	246	“	“	2	3	3	
Rambla Alfareros, 41	247	“	“	3	3	3	
Ronda, Carretera							Hogar Provincial